

# **ТУРИСТИЧЕСКОЕ РАЙОНИРОВАНИЕ ТЕРРИТОРИИ**

**(опыт реализации на примере Хабаровского края)**

**Мирзеханова Зоя Гавриловна, д.г.н., зав. лаб. ИВЭП ДВО РАН**

**Дебелая Ирина Дмитриевна, к.г.н., с.н.с. ИВЭП ДВО РАН**

**Актуальность исследования.** Ресурсный потенциал для развития туризма в Хабаровском крае велик, разнообразен, отличается особым колоритом, перспективен для многоаспектного использования. Согласно теории "больших чисел", многообразии объектов и явлений требует их систематизации и определенной упорядоченности.

**Цель исследования** – туристическое районирование Хабаровского края для разработки рекомендаций по оптимизации функционирования основных видов туристической деятельности.

**Объекты туристического районирования** – индивидуальные территориально целостные образования, выраженные на карте одним контуром. Каждому контуру присваиваются собственные названия, созвучные основным географическим объектам. Сохранение географических названий способствует формированию целостного образа территории.

**Районирование** – научный методический прием, связанный с мысленным делением территории на части по каким-либо признакам.

Согласно современным представлениям, единого универсального районирования не существует.

## **ОСОБЕННОСТЬ ТУРИСТИЧЕСКОГО РАЙОНИРОВАНИЯ**

Процедура проведения туристического районирования, независимо от выбранного критерия, основана на анализе особенностей природной среды региона и специфики его освоения. Именно природные и социо-культурные объекты туристического интереса составляют предпосылки формирования регионального туристического продукта.

## КРИТЕРИИ ПРОВЕДЕНИЯ ТУРИСТИЧЕСКОГО РАЙОНИРОВАНИЯ

Дифференциацию территории можно осуществлять:

- по локализации наиболее привлекательных для развития туризма ресурсов в пределах крупных природных таксономических единиц;
- по функциональности использования туристических ресурсов;
- по доступности туристических ресурсов;
- по обеспеченности инфраструктурой и др.

**Ведущий критерий туристического районирования** – локализация ресурсного потенциала, определяющая типологию основных видов туризма, их реальную и потенциальную возможность для эффективного развития в пределах Хабаровского края.

## ВЫБОР ОПЕРАЦИОННОЙ ЕДИНИЦЫ ЧЛЕНЕНИЯ ТЕРРИТОРИИ

**Два варианта членения территории или объекта районирования:**

1. Районирование в границах административного деления в настоящее время используется редко. Однако оно создает благоприятные предпосылки для управления, дополняет природное районирование.
2. Районирование в границах природно-территориальных комплексов широко используется в научной литературе и на практике. Оно позволяет учесть особенности формирования и преобразования природных систем и представленных в их пределах туристических ресурсов.

**Для Хабаровского края сложился стереотип преобладания "образа-места" природного туризма. Поэтому выбор операционной единицы предопределен природными границами.**

## СОБЛЮДЕНИЕ ИЕРАРХИЧНОСТИ ВЫДЕЛЯЕМЫХ ТЕРРИТОРИАЛЬНЫХ ЕДИНИЦ И ИХ ТАКСОНОМИЧЕСКОЙ СОПОДЧИНЕННОСТИ

- Для всех систем районирования присуща иерархичность (разный ранг) выделяемых территориальных единиц и их таксономическая соподчиненность.
- Для обозначения соответствующих рангов в практике районирования используют термины: район, округ, провинция, область и т.д.
- Туристическое районирование не повторяет физико-географическое районирование, а лишь учитывает признаки последнего в части некоторого соответствия основных единиц высших таксонов.

**В основе выделения территориальных единиц и их таксономической соподчиненности в пределах Хабаровского края – сочетание и комбинация ресурсов, использование которых предопределяет возможное развитие тех или иных видов туризма в пределах крупных природных комплексов.**

**Туристическая область.** Выделяется на макроуровне с учетом морфоструктурных особенностей строения Хабаровского края.

**Туристическая провинция.** Проводится дифференциация природных систем на мезоуровне.

**Туристический округ.** Выделяется с учетом транспортной доступности (освоенности), ресурсного потенциала, формирующегося спроса на отдых на рынке туристических услуг.

**Туристический район.** Выделяется в целях эффективного развития и управления туристической деятельностью. В настоящее время это наиболее перспективные территории для развития различных видов туризма, активизации инвестиционной деятельности.

# ПЕРСПЕКТИВНЫЕ ВИДЫ ТУРИСТИЧЕСКОЙ ДЕЯТЕЛЬНОСТИ

**На территории Хабаровского края выделено  
7 наиболее перспективных видов туризма:**

1. Международный круизный
2. Круизно-экскурсионный, развлекательный
3. Лечебно-оздоровительный
4. Отдыха и релаксации
5. Спортивно-приключенческий: альпинизм, горно-лыжный туризм, спортивная охота и рыбалка, спелеотуризм, сплав по рекам
6. Историко-географический
7. Этнографический

Для каждого обозначенного туристического района с учетом особенностей локализации и привлекательности туристических ресурсов, транспортной доступности, природной комфортности, экологических регламентов и др. определены наиболее перспективные виды туризма. Познавательные и экологические элементы присутствуют в каждом туристическом продукте.



**Итог районирования - карта, отображающая, согласно обозначенной проблеме, выбранным критериям, принятой иерархии районообразования, таксономические объекты.**



Рис. 1. Фрагмент карты

«Туристическое районирование  
Хабаровского края (Северо-Охотская  
туристическая область)»

## ТУРИСТИЧЕСКОЕ РАЙОНИРОВАНИЕ

(с указанием номера на карте)

Область	Провинция	Район	Направления туризма*
I. Приморская	1. Охотоморская	Аянский	А, Дв
	2. Татарская	Шантарский Усть-Тумнинский	Дв Дв, Ж
II. Приамурская	1. Среднеамурская	Амурский-круизный	А, Б, Г, Е, Ж
	2. Нижнеамурская	Аннинский	В
III. Сихотэ-Алиньская	1. Восточно-Сихотэ-Алиньская	Тумнинский	В, Дв, Дд, Ж
	2. Западно-Сихотэ-Алиньская	Аньюйский Хорский	Дв, Дд, Г, Е, Ж Да, Дв, Дд, Е, Ж
IV. Северо-Охотская	1. Сунтар-Хаятинская	Сунтарский	Да, Дв
	2. Охото-Уракская	Охотский	Дв, Дд, Е
V. Джугджурская	1. Джугджурская 2. Прибрежная	Батомгский	Да, Дв, Дд, Е
VI. Юдомо-Майская	1. Юдомская 2. Майская 3. Учурская	Нельканский	Дв, Дг, Дд, Е
VII. Токинско-Селемджинская	1. Токинско-Майская	Геранский	Да, Дв
	2. Удская		
	3. Селемджинская		
VIII. Амгуньская	1. Тугурская	Мяочанский	Да, Дб, Дв
	2. Нижне-Амгуньская		
	3. Эворон-Харпинская		
IX. Буреинско-Баджальская	1. Буреинская	Урмийский	Дв, Дд, Ж
	2. Ургальская		
	3. Баджальская		
X. Уссурийская	1. Нижне-Хорская	Магайский	Да, Дв, Дд
	2. Уссурийская	Уссурийский	Б, В, Г

## Наиболее перспективные направления туризма

- А** – международный круизный
- Б** – круизно-экскурсионный, развлекательный
- В** – лечебно-оздоровительный
- Г** – отдыха и релаксации
- Д** – спортивно-приключенческий:
  - а. альпинизм
  - б. горно-лыжный туризм
  - в. спортивная охота и рыбалка
  - г. спелеотуризм
  - д. сплавы по рекам
- Е** – историко-этнографический
- Ж** – этнографический




\* выделены наиболее перспективные направления развития туризма, элементы экологического и научно-познавательного туризма присутствуют во всех районах

## ТУРИСТИЧЕСКИЕ РЕСУРСЫ


### Геологические и геоморфологические

-  - подземные источники
-  - вулканы
-  - утесы
-  - скалы
-  - хребты
-  - береговые обнажения
-  - ледники
-  - дюны
-  - останцы
-  - косы
-  - пещеры
-  - острова
-  - моренные поля




### Археологические и этнографические

-  - национальные села
-  - древние стоянки
-  - утесы, скалы






### Особо охраняемые природные территории

-  - уникальные природные комплексы




### Гидрологические

-  - озера
-  - минеральные источники
-  - реки



### Зоологические




-  - насекомые
-  - крупные млекопитающие
-  - земноводные и пресмыкающиеся
-  - птицы
-  - рыбы

### Ботанические

-  - эндемичные и краснокнижные виды
-  - уникальные экосистемы
-  - виды, представляющие особый эстетический интерес




### Историко-архитектурные

-  - здания, строения
-  - церкви, религиозные объекты






Государственные природные заповедники		
Условные обозначения	Наименование	Площадь (тыс. га)
1. 	Джугджурский	860,00
2. 	Буреинский	358,00
3. 	Комсомольский	64,40
4. 	Ботчинский	267,40
5. 	Большехехцирский	45,40
6. 	Болоньский	103,60
Государственные природные заказники федерального значения		
1. 	Баджалский	275,00
2. 	Ольджиканский	159,70
3. 	Тумнинский	143,10
4. 	Удыль	100,40
5. 	Хехцир	56,00

### ГРАНИЦЫ

#### А. Административные:

-  - государственная
-  - субъектов РФ
-  - административных районов

#### Б. Туристического районирования, с выделением туристических:

-  - областей
-  - провинций
-  - номера туристических областей
-  - номера туристических провинций
-  - железные дороги

## НА ОСНОВАНИИ ИССЛЕДОВАНИЯ СДЕЛАНЫ ВЫВОДЫ:

1. Туристическое районирование территории является эффективным методом систематизации информации о территории различного ранга для обоснования перспективных направлений развития туризма.
2. Методологическое и методическое обеспечение туристического районирования в настоящее время слабо разработано.
3. В регионах нового освоения, отличающихся слабой освоенностью и низкой изученностью туристического потенциала, процедура проведения туристического районирования является сложной задачей.

*Работа выполнена при финансовой поддержке Правительства Хабаровского края и проектов ДВО РАН № 06-II-СО-09-037; № 06-III-A-09-38.*

**СПАСИБО ЗА ВНИМАНИЕ**

